
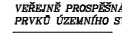


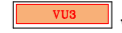


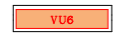

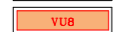
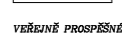
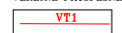





3.3

3.2

LEGENDA

-  HRANICE ŘEŠENÉHO ÚZEMÍ
-  VEŘEJNÉ PROJEKČNÍ OBYTNÉ A ZALOŽENÉ
-  PŘÍKŮ ÚZEMNÍHO SYSTÉMU EKOLOGICKÉ STABILITY
-  VU1 - ZALOŽENÍ LK NA STANKOVAČCE
-  VU2 - ZALOŽENÍ LK OŽICKÝ POTOK
-  VU3 - ZALOŽENÍ LK OŽICKÝ POTOK
-  VU4 - ZALOŽENÍ LK OŽICKÝ POTOK
-  VU5 - ZALOŽENÍ LK OŽICKÝ POTOK
-  VU6 - ZALOŽENÍ LK U SMRČIN
-  VU7 - ZALOŽENÍ LK ZA MÝTEM
-  VU8 - ZALOŽENÍ LK STAŇKOVICKÝ POTOK
-  VEŘEJNÉ PROJEKČNÍ STAVBY TECHNICKÉ INFRASTRUKTURY
-  VT1 - VODOVOD UHLÍŘSKÉ JANOVIC-ČEKANOV

ÚPLNÉ ZNĚNÍ PO ZMĚNĚ Č.1

ÚZEMNÍ PLÁN STAŇKOVICE
VÝKRES VPS, VPO A ASANACÍ

POŘIZOVATEL: MÚ KUTNÁ HORA ZPRACOVATEL: ING.ARCH.MILAN VOJTĚCH

MĚŘÍTKO: 1:5 000 DATUM: 06/2021