


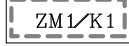


-  HRANICE ŘEŠENÉHO ÚZEMÍ
-  ZASTAVĚNÉ ÚZEMÍ K 30.04.2021
-  ZM1/Z ZASTAVITELNÁ PLOCHA
-  ZM1/K1 ZASTAVITELNÁ PLOCHA KE ZRUŠENÍ

ZMĚNA č.1 ÚZEMNÍHO PLÁNU STAŇKOVICE

VÝKRES ZÁKLADNÍHO ČLENĚNÍ ÚZEMÍ

POŘIZOVATEL: MĚSTSKÝ ÚŘAD KUTNÁ HORA
ZPRACOVATEL: ING.ARCH. MILAN VOJTĚCH

DATUM: 05/2021
MĚŘÍTKO: 1:5000