




























LEGENDA:

-  VODNÍK BĚŽNÝCH ÚZVÍ
-  VODNÍK ÚZVÍ K SILNICI
-  VODNÍK ÚZVÍ
-  VODNÍK ÚZVÍ
-  VODNÍK ÚZVÍ
-  VODNÍK ÚZVÍ
-  VODNÍK ÚZVÍ
-  VODNÍK ÚZVÍ
-  VODNÍK ÚZVÍ
-  VODNÍK ÚZVÍ
-  VODNÍK ÚZVÍ
-  VODNÍK ÚZVÍ
-  VODNÍK ÚZVÍ
-  VODNÍK ÚZVÍ
-  VODNÍK ÚZVÍ
-  VODNÍK ÚZVÍ
-  VODNÍK ÚZVÍ
-  VODNÍK ÚZVÍ
-  VODNÍK ÚZVÍ
-  VODNÍK ÚZVÍ
-  VODNÍK ÚZVÍ
-  VODNÍK ÚZVÍ
-  VODNÍK ÚZVÍ
-  VODNÍK ÚZVÍ
-  VODNÍK ÚZVÍ
-  VODNÍK ÚZVÍ
-  VODNÍK ÚZVÍ

ÚZEMNÍ PLÁN STAŇKOVICE
HLAVNÍ VÝKRES

POLOŽENÍ NA ÚZEMÍ ČR SPRÁVOVÝ ÚZEMNÍ ROZDĚLENÍ
 MĚŘITOK: 1 : 8 000 DATUM: 2013

1.2